

# ConsultImmo on Properties

## Back-end v2.6.0.1 - Front-end v4.4.0

4 mars 2016

### Table des matières

<b>1</b>	<b>getListDivisionWithPropertyByPersIdf</b>	<b>4</b>
1.1	Description . . . . .	4
1.2	Input . . . . .	4
1.3	Output . . . . .	4
<b>2</b>	<b>getListForByParcelId</b>	<b>4</b>
2.1	Description . . . . .	4
2.2	Input . . . . .	4
2.3	Output . . . . .	4
<b>3</b>	<b>getListForAddress</b>	<b>5</b>
3.1	Description . . . . .	5
3.2	Input . . . . .	5
3.3	Output . . . . .	5
<b>4</b>	<b>findPropertyByPropertyId</b>	<b>6</b>
4.1	Description . . . . .	6
4.2	Input . . . . .	6
4.3	Output . . . . .	6
<b>5</b>	<b>findPropertyByPartyPropertyId</b>	<b>14</b>
5.1	Description . . . . .	14
5.2	Input . . . . .	14
5.3	Output . . . . .	14
<b>6</b>	<b>findParcelBySituationParcelId</b>	<b>14</b>
6.1	Description . . . . .	14
6.2	Input . . . . .	14
6.3	Output . . . . .	14
<b>7</b>	<b>findPropertyByArticle</b>	<b>19</b>
7.1	Description . . . . .	19
7.2	Input . . . . .	19
7.3	Output . . . . .	19

<b>8</b>	<b>findPropertyByParcelId</b>	<b>19</b>
8.1	Description . . . . .	19
8.2	Input . . . . .	19
8.3	Output . . . . .	19
<b>9</b>	<b>findPropertyByPersIdf</b>	<b>20</b>
9.1	Description . . . . .	20
9.2	Input . . . . .	20
9.3	Output . . . . .	20
<b>10</b>	<b>findPropertyByPersIdfAndDate</b>	<b>20</b>
10.1	Description . . . . .	20
10.2	Input . . . . .	21
10.3	Output . . . . .	21
<b>11</b>	<b>getPersons</b>	<b>21</b>
11.1	Description . . . . .	21
11.2	Input . . . . .	21
11.3	Output . . . . .	21
<b>12</b>	<b>getListDivisionWithPropertyByNRN</b>	<b>22</b>
12.1	Description . . . . .	22
12.2	Input . . . . .	22
12.3	Output . . . . .	22
<b>13</b>	<b>getListDivisionWithPropertyByKBO</b>	<b>23</b>
13.1	Description . . . . .	23
13.2	Input . . . . .	23
13.3	Output . . . . .	23
<b>14</b>	<b>findPropertyByNRN</b>	<b>23</b>
14.1	Description . . . . .	23
14.2	Input . . . . .	23
14.3	Output . . . . .	23
<b>15</b>	<b>findPropertyByKBO</b>	<b>23</b>
15.1	Description . . . . .	23
15.2	Input . . . . .	24
15.3	Output . . . . .	24
<b>16</b>	<b>findPropertyByArticleAndDate</b>	<b>24</b>
16.1	Description . . . . .	24
16.2	Input . . . . .	24
16.3	Output . . . . .	24
<b>17</b>	<b>findPropertyByKBOAndDate</b>	<b>24</b>
17.1	Description . . . . .	24
17.2	Input . . . . .	25
17.3	Output . . . . .	25

- 18 findPropertyByNRNAndDate** **25**
- 18.1 Description . . . . . 25
- 18.2 Input . . . . . 26
- 18.3 Output . . . . . 26
  
- 19 findCommunitiesByNIS** **26**
- 19.1 Description . . . . . 26
- 19.2 Input . . . . . 26
- 19.3 Output . . . . . 26
  
- 20 findCommunitiesBySearchToken** **27**
- 20.1 Description . . . . . 27
- 20.2 Input . . . . . 27
- 20.3 Output . . . . . 27
  
- 21 findStreetsBySearchToken** **27**
- 21.1 Description . . . . . 27
- 21.2 Input . . . . . 27
- 21.3 Output . . . . . 27
  
- 22 parcelNavigator** **27**
- 22.1 Description . . . . . 27
- 22.2 Input . . . . . 28
- 22.3 Output . . . . . 28

# 1 getListDivisionWithPropertyByPersIdf

## 1.1 Description

Recherche, à partir d'un persIdf des divisions cadastrales, dans lesquelles une personne possède des biens.

Résultat : liste de divisions cadastrales dans lesquelles la personne possède des biens.

## 1.2 Input

Input	Required	Description
language	<input checked="" type="checkbox"/>	Langue de l'utilisateur (F/N/D)
persIdf	<input checked="" type="checkbox"/>	persIdf

## 1.3 Output

### 1.3.1 divisionVO

Response	Description
divCad	Code et description division cadastrale
persIdf	persIdf

# 2 getListForByParcelId

## 2.1 Description

Recherche de parcelles à partir d'un numéro de parcelle (partiel).

Résultat : liste de parcelles qui correspondent à la recherche et suivantes.

## 2.2 Input

Input	Required	Description
language	<input checked="" type="checkbox"/>	Langue de l'utilisateur (F/N/D)
active	<input checked="" type="checkbox"/>	Montrer seulement les parcelles actives (true/false)
maxResult	<input checked="" type="checkbox"/>	Nombre maximum de résultats
cadastralDivision	<input checked="" type="checkbox"/>	Numéro de division cadastrale
section	<input checked="" type="checkbox"/>	Section
primaryNumber	<input type="checkbox"/>	Radical
bisNumber	<input type="checkbox"/>	Numéro bis
exponentNumber	<input type="checkbox"/>	Exposant chiffre
exponentLetter	<input type="checkbox"/>	Exposant lettre
partNumber	<input type="checkbox"/>	Numéro de partition (P0000 -> P9999)

## 2.3 Output

### 2.3.1 addressPartyVO

Response	Description
parcelSituationIdf	ID situation parcelle
nature	Code et description nature cadastrale
busNumber	Numéro de boîte
detail	Code détail partie privative
descriptPrivate	Description partie privative
dateEnd	Date de fin situation adresse
dateEndYear	Année de fin situation adresse
dateBeginYear	Année de début situation adresse
number	Numéro de police
numberTri	Numéro de police pour le tri
divCad	Code et description division cadastrale
section	Section
primaryNumber	Radical
bisNumber	Numéro bis
exponentNumber	Exposant chiffre
exponentLetter	Exposant lettre
partNumber	Numéro de partition (P0000 -> P9999)
dateBegin	Date de début situation adresse
zipCode	Code postal
nisCom	Code et description commune administrative (INS)
street	Code et description rue (NSR)

## 3 getListForAddress

### 3.1 Description

Recherche de parcelles bâties à partir d'une adresse  
 Résultat : liste de parcelles bâties.

### 3.2 Input

Input	Required	Description
codeNISCommunity	<input checked="" type="checkbox"/>	Code INS de la commune
codeNSRStreet	<input checked="" type="checkbox"/>	Code NSR de la rue
language	<input checked="" type="checkbox"/>	Langue de l'utilisateur (F/N/D)
number	<input type="checkbox"/>	Numéro de police
maxResult	<input checked="" type="checkbox"/>	Nombre maximum de résultats
active	<input checked="" type="checkbox"/>	Montrer seulement les situations adresse actives (true/false)

### 3.3 Output

Voir [getListForByParcelId](#)

## 4 findPropertyByPropertyId

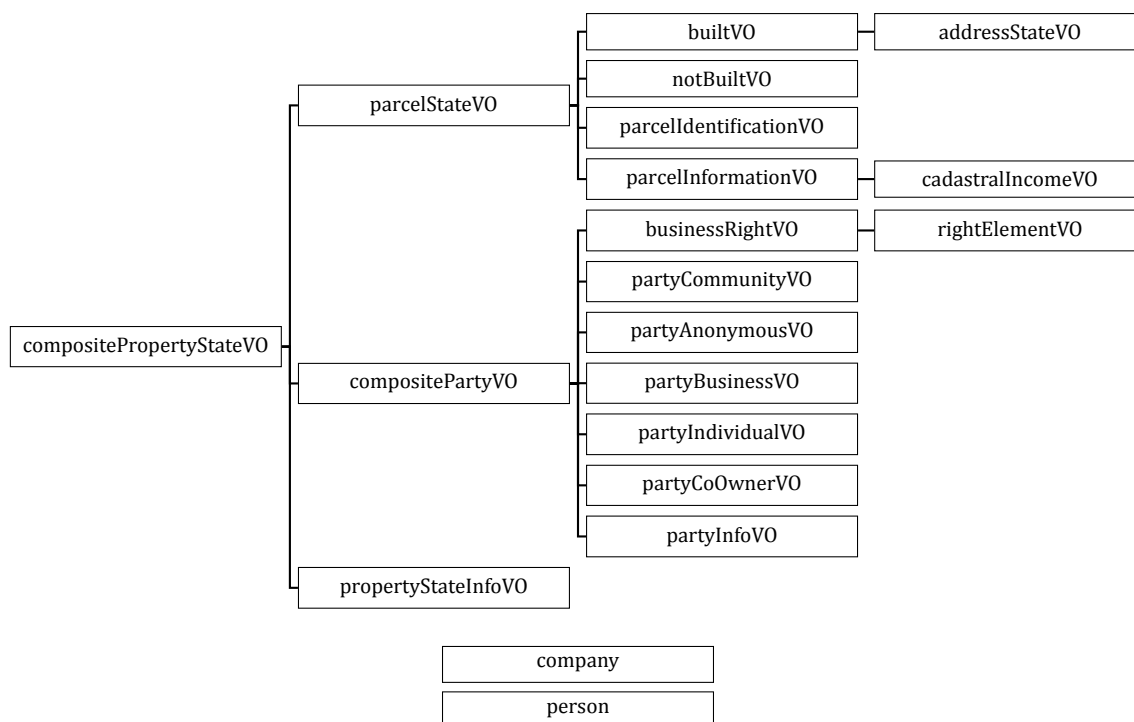
### 4.1 Description

Recherche d'une situation patrimoniale à partir d'un numéro de situation patrimoniale.  
Résultat : informations détaillées sur la situation patrimoniale.

### 4.2 Input

Input	Required	Description
language	<input checked="" type="checkbox"/>	Langue de l'utilisateur (F/N/D)
propertyId	<input type="checkbox"/>	ID de la situation patrimoniale
showAddress	<input type="checkbox"/>	Montrer les adresses des titulaires

### 4.3 Output



#### 4.3.1 compositePropertyStateVO

Response	Description
<a href="#">parcelStateVO</a>	
<a href="#">compositePartyVO</a>	
<a href="#">propertyStateInfoVO</a>	

#### 4.3.2 parcelStateVO

Response	Description
amountElevator	Nombre d'ascenceurs
descriptPrivate	Description partie privative

bassin	Nature complémentaire bassin (matériel et outillage)
beginVersion	Timestamp version début situation parcelle
<a href="#">builtVO</a>	
dhm	Code et description raison pour laquelle la parcelle est candidate pour la mainmorte
energyCertificate	Code et description type de certificat de prestation énergétique
nature	Code et description nature cadastrale
parclCadStatu	Code et description statut de la parcelle
util	Code et description utilisation
dateBegin	Date de début situation parcelle
dateBeginYear	Année de début situation parcelle
dateEnd	Date de fin situation parcelle
dateEndYear	Année de fin situation parcelle
dateEpc	Date du certificat de prestation énergétique
detail	Code détail partie privative
endVersion	Timestamp version fin situation parcelle
energyHouse	Consommation d'énergie
threshold	Seuil de taxation matériel et outillage
isolationHouse	Valeur d'isolation
klaarpan	Nature complémentaire bassin de décantation (matériel et outillage)
maxThermCoef	Coefficient maximum de conductivité thermique des éléments de construction
matUtil	Nature complémentaire matériel et outillage
<a href="#">notBuiltVO</a>	
notTaxedMatUtil	Matériel et outillage non imposable
<a href="#">parcelIdentificationVO</a>	
<a href="#">parcelInformationVO</a>	
parcelSituationIdf	ID situation parcelle
parcelWidthMain	Largeur du bâtiment principal
parcelWidthStreet	Largeur de la parcelle le long de la rue
passiveHouse	Habitation passive (true/false)
rootput	Nature complémentaire rouissoir (matériel et outillage)
sketch	Numéro du croquis établi à la création ou la mutation de la parcelle

### 4.3.3 builtVO

Response	Description
<a href="#">addressStateVO</a>	
acteDescription	Description dans l'acte

basementNumber	Nombre de caves
bathroomNumber	Nombre de salles de bains
bedroomNumber	Nombre de chambres à coucher
block	Numéro de bloc
builtSurface	Surface bâtie
centralHeating	Chauffage central (true/false)
airco	Code et description type air conditionné
constructionIndication	Code et description indice de la construction
constructionQuality	Code et description qualité de la construction
constructionType	Code et description type de construction (nombre de façades)
constructionYear	Code et description année construction
descriptionDescr	Code et description description de la construction
domotica	Code et description type de domotique
floorSituation	Code et description de la situation de la partie privative dans l'étage
pool	Code et description type de piscine
purNature	Code et description nature cadastrale du PUR
purType	Code et description type de PUR
renovType	Code et description type de rénovation
coveredParkingLotNumber	Nombre de places de parking couvertes
crossDetail	Détail des parties de bâtiments construits à cheval sur une limite de divisions cadastrales ou sur une limite de parcelles appartenant à des propriétaires différents
denom	Dénomination
description	Description
detail	Code détail partie privative
floor	Étage
floorFrom	Étage à partir de (partie privative sur plusieurs étages)
floorNumberAboveground	Nombre d'étages hors-sol
floorNumberUndergrond	Nombre d'étages en sous-sol
floorSurface	Surface au sol
floorTo	Étage jusque (partie privative sur plusieurs étages)
garageNumber	Nombre de garages
garret	Combles habitables (true/false)
liftNumber	Nombre d'ascenceurs
housingUnitNumber	Nombre de logements
mainCommon	PUR parties communes générales
otherNumber	Nombre d'autres pièces habitables
percentSurfaceHeated	Pourcentage chauffé de la surface



physModYear	Année de dernière modification physique
placeNumber	Nombre de pièces habitables
purCommon	PUR parties communes spécifiques
purMain	PUR principal
purNumber	Numéro de PUR
renovSurface	Surface rénovée
renovYear	Année de la rénovation
solarPanel	Panneaux solaires photovoltaïques (true/false)
terraceNumber	Nombre de terrasses
text	Texte libre
totalsurface	Surface totale
usedSurface	Superficie utile
yearFrom	Année construction depuis (avant 1931, seul un intervalle est connu)
yearTo	Année construction jusque (avant 1931, seul un intervalle est connu)

#### 4.3.4 addressStateVO

Response	Description
zipCode	Code postal
nisCom	Code et description commune administrative (INS)
streetAlphalog	Dénomination alphalogique de la rue
street	Code et description rue (NSR)
number	Numéro de police
numberTri	Numéro de police pour le tri
beginVersion	Timestamp version début situation adresse
endVersion	Timestamp version fin situation adresse
dateBegin	Date de début situation adresse
dateEnd	Date de fin situation adresse

#### 4.3.5 notBuiltVO

Response	Description
purNature	Code et description nature PUR
purType	Code et description type PUR
mainCommon	PUR parties communes générales
purCommon	PUR parties communes spécifiques
purIdf	Numéro de PUR
location	Situation non-bâti

#### 4.3.6 parcelIdentificationVO

Response	Description
bisNumber	Numéro bis
divCad	Code et description division cadastrale
exponentLetter	Exposant lettre
exponentNumber	Exposant chiffre
fractionDenominator	Dénominateur parties communes
partNumber	Numéro de partition (P0000 -> P9999)
primaryNumber	Radical
section	Section
precad	Precad : parcelle source (S) ou réservée (R)

#### 4.3.7 parcelInformationVO

Response	Description
<a href="#">cadastralIncomeVO</a>	
nisCom	Code et description commune administrative (INS)
polWa	Code et descriptions Polders et Wateringues
soilIndex	Code et description indice de valeur du sol
soilRent	Code et description valeur locative du sol
cadastralIncomePerSurface	Revenu cadastral par hectare
surfaceVerif	Code et description vérification contenance
notAppl	Quotité parties communes non définie
number	Numérateur quotité parties communes
order	Ordre des composantes de la parcelle
surfaceNotTaxable	Contenance non imposable
surfaceTaxable	Contenance imposable
versionPurId	ID situation PUR
xCoordinate	Coordonnée X
yCoordinate	Coordonnée Y

#### 4.3.8 cadastralIncomeVO

Response	Description
cadastralIncome	Revenu cadastral
decrete	Code et description décret (exonération du revenu cadastral)
cadastralIncomeMotif	Explication montant revenu cadastral
charCadastralIncome	Code et description statut fiscal du revenu cadastral (code lettre)
motivNotif1	Code et description motivation notification 1
motivNotif2	Code et description motivation notification 2
motivNotif3	Code et description motivation notification 3

numberCadastralIncome	Code et description genre de bien pour le revenu cadastral (ordinaire, industriel, ...) (code chiffre)
dateEndExoneration	Date de fin d'exoneration

#### 4.3.9 compositePartyVO

Response	Description
<a href="#">businessRightVO</a>	
party	<ul style="list-style-type: none"> <li>■ <a href="#">partyCommunityVO</a></li> <li>■ <a href="#">partyAnonymousVO</a></li> <li>■ <a href="#">partyBusinessVO</a></li> <li>■ <a href="#">partyIndividualVO</a></li> </ul>
<a href="#">partyCoOwnerVO</a>	
<a href="#">partyInfoVO</a>	
managedBy	PersIdf service gestionnaire

#### 4.3.10 businessRightVO

Response	Description
right	Droit réel
<a href="#">rightElementVO</a>	

#### 4.3.11 rightElementVO

Response	Description
rightType	Code et description type de droit réel
expiredDate	Date d'extinction du droit
expiredYear	Année d'extinction du droit réel
fractDenom	Dénominateur de la fraction d'un droit réel normalisé
fractEnom	Numérateur de la fraction d'un droit réel normalisé
part	Droit réel portant sur une partie d'un bien impossible à diviser (-PIE-)
partSurface	Droit réel sur une partie de la surface (true/false)
surface	Droit réel sur cette partie de la surface

#### 4.3.12 partyCommunityVO

Response	Description
persIdf	persIdf des membres de la communauté

#### 4.3.13 partyAnonymousVO

Response	Description
----------	-------------

anonymousOwner                      Texte des propriétaires anonymes avec les droits réels. (ex : # et 2 AYANTS DROITS -NP 1/4- #)

#### 4.3.14 partyBusinessVO

Response	Description
persIdf	persIdf personne morale

#### 4.3.15 partyIndividualVO

Response	Description
persIdf	persIdf personne physique

#### 4.3.16 partyCoOwnerVO

Response	Description
coOwner	Texte des co-propriétaires sans droit réel (pas de nom spécifié) (ex : ET ENFANTS)

#### 4.3.17 partyInfoVO

Response	Description
partyType	Code et description type de titulaire

#### 4.3.18 propertyStateInfoVO

Response	Description
artLastInsParcl	Dernière inscription article
artLastInsParclAv	Inscription article précédente
beginVersion	Timestamp version début situation patrimoniale
cancelVersion	Timestamp version annulation situation patrimoniale
propSit	Code et description statut de la situation patrimoniale (active/passive)
dateBegin	Date fiscale de début de la situation patrimoniale
dateBeginYear	Année fiscale de début de la situation patrimoniale
dateEnd	Date fiscale de fin de la situation patrimoniale
dateEndYear	Année fiscale de fin de la situation patrimoniale
dateJurBegin	Date juridique de début de la situation patrimoniale
dateJurEnd	Date juridique de fin de la situation patrimoniale
doubtfulRight	Droits réels douteux (true/false)
endVersion	Timestamp version fin situation patrimoniale
propertySituationIdf	ID de la situation patrimoniale
calculatedMarketValue	Valeur vénale calculée

dateCalculatedMarketValue	Date de la valeur vénale calculée
calculatedMinMarketValue	Valeur vénale minimum calculée
calculatedMaxMarketValue	Valeur vénale maximum calculée

#### 4.3.19 person

Response	Description
id	persIdf
firstName	Prénom
lastName	Nom
zipCode	Code postal
birthDate	Date de naissance
country	Pays (code)
officialId	Numéro officiel d'identification de la personne physique
officialIdType	Type de numéro d'identification officiel de la personne physique

[SimpleAddress](#)

#### 4.3.20 SimpleAddress

Response	Description
streetName	Code (NRN) et nom de la rue (traduit si possible)
streetNumber	Numéro de police
streetBox	Numéro de boîte
index	Indice numéro de police (ex : A,B,C,..)
zipCode	Code postal
community	Code (vide si données non structurées) et nom de la commune administrative (traduit si possible)
country	Code ISO (vide si données non structurées) et nom du pays (traduit si possible)
type	Type d'adresse
freeText	Champ libre optionnel supplémentaire

#### 4.3.21 company

Response	Description
persIdf	persIdf personne morale
officialId	Numéro d'identification officiel de la personne morale
officialIdType	Type de numéro d'identification officiel de la personne morale
name	Dénomination de la personne morale
<a href="#">SimpleAddress</a>	Adresse du siège social de la personne morale

## 5 findPropertyByPartyPropertyId

### 5.1 Description

Recherche d'une situation patrimoniale à partir d'un numéro de situation patrimoniale titulaire.

Résultat : informations détaillées sur la situation patrimoniale.

### 5.2 Input

Input	Required	Description
language	<input checked="" type="checkbox"/>	Langue de l'utilisateur (F/N/D)
partyPropertyId	<input type="checkbox"/>	ID de la situation patrimoniale titulaire
showAddress	<input type="checkbox"/>	Montrer les adresses des titulaires

### 5.3 Output

Voir [findPropertyByPropertyId](#)

## 6 findParcelBySituationParcelId

### 6.1 Description

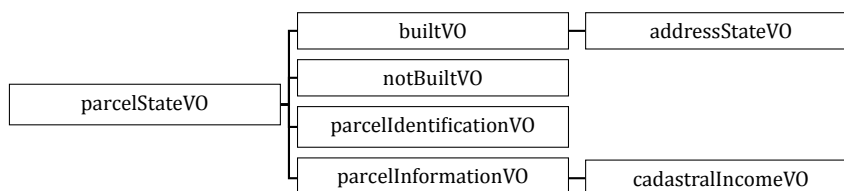
Recherche d'une parcelle à partir d'un numéro de situation parcellaire.

Résultat : parcelle.

### 6.2 Input

Input	Required	Description
language	<input checked="" type="checkbox"/>	Langue de l'utilisateur (F/N/D)
situationParcelId	<input type="checkbox"/>	ID de la situation parcellaire

### 6.3 Output



#### 6.3.1 parcelStateVO

Response	Description
amountElevator	Nombre d'ascenseurs
descriptPrivate	Description partie privative
bassin	Nature complémentaire bassin (matériel et outillage)

beginVersion	Timestamp version début situation parcelle
<a href="#">builtVO</a>	
dhm	Code et description raison pour laquelle la parcelle est candidate pour la mainmorte
energyCertificate	Code et description type de certificat de prestation énergétique
nature	Code et description nature cadastrale
parclCadStatu	Code et description statut de la parcelle
util	Code et description utilisation
dateBegin	Date de début situation parcelle
dateBeginYear	Année de début situation parcelle
dateEnd	Date de fin situation parcelle
dateEndYear	Année de fin situation parcelle
dateEpc	Date du certificat de prestation énergétique
detail	Code détail partie privative
endVersion	Timestamp version fin situation parcelle
energyHouse	Consommation d'énergie
threshold	Seuil de taxation matériel et outillage
isolationHouse	Valeur d'isolation
klaarpan	Nature complémentaire bassin de décantation (matériel et outillage)
maxThermCoef	Coefficient maximum de conductivité thermique des éléments de construction
matUtil	Nature complémentaire matériel et outillage
<a href="#">notBuiltVO</a>	
notTaxedMatUtil	Matériel et outillage non imposable
<a href="#">parcelIdentificationVO</a>	
<a href="#">parcelInformationVO</a>	
parcelSituationIdf	ID situation parcelle
parcelWidthMain	Largeur du bâtiment principal
parcelWidthStreet	Largeur de la parcelle le long de la rue
passiveHouse	Habitation passive (true/false)
rootput	Nature complémentaire rouissoir (matériel et outillage)
sketch	Numéro du croquis établi à la création ou la mutation de la parcelle

### 6.3.2 builtVO

Response	Description
<a href="#">addressStateVO</a>	
acteDescription	Description dans l'acte
basementNumber	Nombre de caves
bathroomNumber	Nombre de salles de bains

bedroomNumber	Nombre de chambres à coucher
block	Numéro de bloc
builtSurface	Surface bâtie
centralHeating	Chauffage central (true/false)
airco	Code et description type air conditionné
constructionIndication	Code et description indice de la construction
constructionQuality	Code et description qualité de la construction
constructionType	Code et description type de construction (nombre de façades)
constructionYear	Code et description année construction
descriptionDescr	Code et description description de la construction
domotica	Code et description type de domotique
floorSituation	Code et description de la situation de la partie privative dans l'étage
pool	Code et description type de piscine
purNature	Code et description nature cadastrale du PUR
purType	Code et description type de PUR
renovType	Code et description type de rénovation
coveredParkingLotNumber	Nombre de places de parking couvertes
crossDetail	Détail des parties de bâtiments construits à cheval sur une limite de divisions cadastrales ou sur une limite de parcelles appartenant à des propriétaires différents
denom	Dénomination
description	Description
detail	Code détail partie privative
floor	Étage
floorFrom	Étage à partir de (partie privative sur plusieurs étages)
floorNumberAboveground	Nombre d'étages hors-sol
floorNumberUndergrond	Nombre d'étages en sous-sol
floorSurface	Surface au sol
floorTo	Étage jusque (partie privative sur plusieurs étages)
garageNumber	Nombre de garages
garret	Combles habitables (true/false)
liftNumber	Nombre d'ascenceurs
housingUnitNumber	Nombre de logements
mainCommon	PUR parties communes générales
otherNumber	Nombre d'autres pièces habitables
percentSurfaceHeated	Pourcentage chauffé de la surface
physModYear	Année de dernière modification physique
placeNumber	Nombre de pièces habitables



purCommon	PUR parties communes spécifiques
purMain	PUR principal
purNumber	Numéro de PUR
renovSurface	Surface rénovée
renovYear	Année de la rénovation
solarPanel	Panneaux solaires photovoltaïques (true/false)
terraceNumber	Nombre de terrasses
text	Texte libre
totalsurface	Surface totale
usedSurface	Superficie utile
yearFrom	Année construction depuis (avant 1931, seul un intervalle est connu)
yearTo	Année construction jusque (avant 1931, seul un intervalle est connu)

### 6.3.3 addressStateVO

Response	Description
zipCode	Code postal
nisCom	Code et description commune administrative (INS)
streetAlphalog	Dénomination alphalogique de la rue
street	Code et description rue (NSR)
number	Numéro de police
numberTri	Numéro de police pour le tri
beginVersion	Timestamp version début situation adresse
endVersion	Timestamp version fin situation adresse
dateBegin	Date de début situation adresse
dateEnd	Date de fin situation adresse

### 6.3.4 notBuiltVO

Response	Description
purNature	Code et description nature PUR
purType	Code et description type PUR
mainCommon	PUR parties communes générales
purCommon	PUR parties communes spécifiques
purIdf	Numéro de PUR
location	Situation non-bâti

### 6.3.5 parcelIdentificationVO

Response	Description
bisNumber	Numéro bis

divCad	Code et description division cadastrale
exponentLetter	Exposant lettre
exponentNumber	Exposant chiffre
fractionDenominator	Dénominateur parties communes
partNumber	Numéro de partition (P0000 -> P9999)
primaryNumber	Radical
section	Section
precad	Precad : parcelle source (S) ou réservée (R)

### 6.3.6 parcelInformationVO

Response	Description
<a href="#">cadastralIncomeVO</a>	
nisCom	Code et description commune administrative (INS)
polWa	Code et descriptions Polders et Wateringues
soilIndex	Code et description indice de valeur du sol
soilRent	Code et description valeur locative du sol
cadastralIncomePerSurface	Revenu cadastral par hectare
surfaceVerif	Code et description vérification contenance
notAppl	Quotité parties communes non définie
number	Numérateur quotité parties communes
order	Ordre des composantes de la parcelle
surfaceNotTaxable	Contenance non imposable
surfaceTaxable	Contenance imposable
versionPurId	ID situation PUR
xCoordinate	Coordonnée X
yCoordinate	Coordonnée Y

### 6.3.7 cadastralIncomeVO

Response	Description
cadastralIncome	Revenu cadastral
decrete	Code et description décret (exonération du revenu cadastral)
cadastralIncomeMotif	Explication montant revenu cadastral
charCadastralIncome	Code et description statut fiscal du revenu cadastral (code lettre)
motivNotif1	Code et description motivation notification 1
motivNotif2	Code et description motivation notification 2
motivNotif3	Code et description motivation notification 3
numberCadastralIncome	Code et description genre de bien pour le revenu cadastral (ordinaire, industriel, ...) (code chiffre)
dateEndExoneration	Date de fin d'exoneration

## 7 findPropertyByArticle

### 7.1 Description

Recherche d'une situation patrimoniale à partir d'un article.  
Résultat : informations détaillées sur la situation patrimoniale.

### 7.2 Input

Input	Required	Description
language	<input checked="" type="checkbox"/>	Langue de l'utilisateur (F/N/D)
showAddress	<input type="checkbox"/>	Montrer les adresses des titulaires
maxResult	<input checked="" type="checkbox"/>	Nombre maximum de résultats
cadastralDivision	<input checked="" type="checkbox"/>	Numéro de division cadastrale
article	<input checked="" type="checkbox"/>	Numéro d'article
sequenceNumber	<input type="checkbox"/>	Numéro d'ordre
history	<input checked="" type="checkbox"/>	Montrer l'historique ou non (true/false)

### 7.3 Output

Voir [findParcelBySituationParcelId](#)

## 8 findPropertyByParcelId

### 8.1 Description

Recherche d'une situation patrimoniale à partir d'un numéro de parcelle.  
Résultat : informations détaillées sur la situation patrimoniale.

### 8.2 Input

Input	Required	Description
language	<input checked="" type="checkbox"/>	Langue de l'utilisateur (F/N/D)
history	<input checked="" type="checkbox"/>	Montrer l'historique ou non (true/false)
showAddress	<input type="checkbox"/>	Montrer les adresses des titulaires
maxResult	<input checked="" type="checkbox"/>	Nombre maximum de résultats
cadastralDivision	<input checked="" type="checkbox"/>	Numéro de division cadastrale
section	<input checked="" type="checkbox"/>	Section
primaryNumber	<input checked="" type="checkbox"/>	Radical
bisNumber	<input type="checkbox"/>	Numéro bis
exponentNumber	<input type="checkbox"/>	Exposant chiffre
exponentLetter	<input type="checkbox"/>	Exposant lettre
partNumber	<input checked="" type="checkbox"/>	Numéro de partition (P0000 -> P9999)

### 8.3 Output

Voir [findPropertyByPropertyId](#)

## 9 findPropertyByPersIdf

### 9.1 Description

Recherche d'une situation patrimoniale à partir d'un persIdf.

Résultat : informations détaillées sur la situation patrimoniale.

### 9.2 Input

Input	Required	Description
language	<input checked="" type="checkbox"/>	Langue de l'utilisateur (F/N/D)
coOwners	<input checked="" type="checkbox"/>	Montrer les copropriétaires (true/false)
showAddress	<input type="checkbox"/>	Montrer les adresses des titulaires
physicalPerson	<input checked="" type="checkbox"/>	Personne physique ou non. Si non (personne morale) il faut remplir soit cadastralDivision, soit codeNISCommunity.
cadastralDivision	<input type="checkbox"/>	Numéro de division cadastrale
codeNISCommunity	<input type="checkbox"/>	Code INS de la commune
history	<input checked="" type="checkbox"/>	Montrer l'historique ou non (true/false)
persIdf	<input checked="" type="checkbox"/>	persIdf

### 9.3 Output

Voir [findPropertyByPropertyId](#)

## 10 findPropertyByPersIdfAndDate

### 10.1 Description

Recherche d'une situation patrimoniale à partir d'un persIdf et d'une date.

Résultat : informations détaillées sur la situation patrimoniale.

## 10.2 Input

Input	Required	Description
language	<input checked="" type="checkbox"/>	Langue de l'utilisateur (F/N/D)
coOwners	<input checked="" type="checkbox"/>	Montrer les copropriétaires (true/false)
showAddress	<input type="checkbox"/>	Montrer les adresses des titulaires
typeSearch	<input type="checkbox"/>	Type de date : J (juridique) ou F (fiscale)
referenceYear	<input type="checkbox"/>	Année pendant laquelle la personne est propriétaire
referenceDate	<input type="checkbox"/>	Date à laquelle la personne est propriétaire
beginDate	<input type="checkbox"/>	Date à partir de laquelle la personne est propriétaire
endDate	<input type="checkbox"/>	Date jusqu'à laquelle la personne est propriétaire
cadastralDivision	<input type="checkbox"/>	Numéro de division cadastrale
codeNISCommunity	<input type="checkbox"/>	Code INS de la commune
persIdf	<input checked="" type="checkbox"/>	persIdf

## 10.3 Output

Voir [findPropertyByPropertyId](#)

# 11 getPersons

## 11.1 Description

Recherche de personnes à partir d'un nom.  
Résultat : liste de personnes.

## 11.2 Input

Input	Required	Description
firstName	<input type="checkbox"/>	Prénom
lastName	<input checked="" type="checkbox"/>	Nom
zipCode	<input checked="" type="checkbox"/>	Code postal

## 11.3 Output



### 11.3.1 person

Response	Description
id	persIdf
firstName	Prénom
lastName	Nom

zipCode	Code postal
birthDate	Date de naissance
country	Pays (code)
officialId	Numéro officiel d'identification de la personne physique
officialIdType	Type de numéro d'identification officiel de la personne physique

[SimpleAddress](#)

### 11.3.2 SimpleAddress

Response	Description
streetName	Code (NRN) et nom de la rue (traduit si possible)
streetNumber	Numéro de police
streetBox	Numéro de boîte
index	Indice numéro de police (ex : A,B,C,..)
zipCode	Code postal
community	Code (vide si données non structurées) et nom de la commune administrative (traduit si possible)
country	Code ISO (vide si données non structurées) et nom du pays (traduit si possible)
type	Type d'adresse
freeText	Champ libre optionnel supplémentaire

## 12 getListDivisionWithPropertyByNRN

### 12.1 Description

Recherche, à partir d'un numéro du registre national, des divisions cadastrales dans lesquelles une personne physique possède des biens.

Résultat : liste de divisions cadastrales dans lesquelles la personne physique possède des biens.

### 12.2 Input

Input	Required	Description
language	<input checked="" type="checkbox"/>	Langue de l'utilisateur (F/N/D)
nrn	<input checked="" type="checkbox"/>	Numéro du Registre National (NRN)

### 12.3 Output

Voir [getListDivisionWithPropertyByPersIdf](#)

## 13 getListDivisionWithPropertyByKBO

### 13.1 Description

Recherche, à partir d'un numéro d'entreprise (BCE/KBO), des divisions cadastrales dans lesquelles une entreprise possède des biens.

Résultat : liste de divisions cadastrales dans lesquelles l'entreprise possède des biens.

### 13.2 Input

Input	Required	Description
language	<input checked="" type="checkbox"/>	Langue de l'utilisateur (F/N/D)
kbo	<input checked="" type="checkbox"/>	Numéro d'entreprise (BCE/KBO)

### 13.3 Output

Voir [getListDivisionWithPropertyByPersIdf](#)

## 14 findPropertyByNRN

### 14.1 Description

Recherche d'une situation patrimoniale à partir d'un numéro du registre national.

Résultat : informations détaillées sur la situation patrimoniale.

### 14.2 Input

Input	Required	Description
language	<input checked="" type="checkbox"/>	Langue de l'utilisateur (F/N/D)
coOwners	<input checked="" type="checkbox"/>	Montrer les copropriétaires (true/false)
showAddress	<input type="checkbox"/>	Montrer les adresses des titulaires
cadastralDivision	<input type="checkbox"/>	Numéro de division cadastrale
administrativeCommun- Number	<input type="checkbox"/>	Code INS de la commune
history	<input checked="" type="checkbox"/>	Montrer l'historique ou non (true/false)
nrn	<input checked="" type="checkbox"/>	Numéro du Registre National (NRN)

### 14.3 Output

Voir [findPropertyByPropertyId](#)

## 15 findPropertyByKBO

### 15.1 Description

Recherche d'une situation patrimoniale à partir d'un numéro d'entreprise (BCE/KBO).

Résultat : informations détaillées sur la situation patrimoniale.

## 15.2 Input

Input	Required	Description
language	<input checked="" type="checkbox"/>	Langue de l'utilisateur (F/N/D)
coOwners	<input checked="" type="checkbox"/>	Montrer les copropriétaires (true/false)
showAddress	<input type="checkbox"/>	Montrer les adresses des titulaires
cadastralDivision	<input type="checkbox"/>	Numéro de division cadastrale
administrativeCommun- Number	<input type="checkbox"/>	Code INS de la commune
history	<input checked="" type="checkbox"/>	Montrer l'historique ou non (true/false)
kbo	<input checked="" type="checkbox"/>	Numéro d'entreprise (BCE/KBO)

## 15.3 Output

Voir [findPropertyByPropertyId](#)

## 16 findPropertyByArticleAndDate

### 16.1 Description

Recherche d'une situation patrimoniale à partir d'un article et d'une date.  
Résultat : informations détaillées sur la situation patrimoniale.

### 16.2 Input

Input	Required	Description
language	<input checked="" type="checkbox"/>	Langue de l'utilisateur (F/N/D)
showAddress	<input type="checkbox"/>	Montrer les adresses des titulaires
maxResult	<input checked="" type="checkbox"/>	Nombre maximum de résultats
cadastralDivision	<input checked="" type="checkbox"/>	Numéro de division cadastrale
article	<input checked="" type="checkbox"/>	Numéro d'article
sequenceNumber	<input type="checkbox"/>	Numéro d'ordre
typeSearch	<input type="checkbox"/>	Type de date : J (juridique) ou F (fiscale)
referenceYear	<input type="checkbox"/>	Année pendant laquelle l'article est actif
referenceDate	<input type="checkbox"/>	Date à laquelle l'article est actif
beginDate	<input type="checkbox"/>	Date à partir de laquelle l'article est actif
endDate	<input type="checkbox"/>	Date jusqu'à laquelle l'article est actif

### 16.3 Output

Voir [findParcelBySituationParcelId](#)

## 17 findPropertyByKBOAndDate

### 17.1 Description

Recherche d'une situation patrimoniale à partir d'un numéro d'entreprise (BCE/KBO) et d'une date.



Résultat : informations détaillées sur la situation patrimoniale.

## 17.2 Input

Input	Required	Description
language	<input checked="" type="checkbox"/>	Langue de l'utilisateur (F/N/D)
coOwners	<input checked="" type="checkbox"/>	Montrer les copropriétaires (true/false)
showAddress	<input type="checkbox"/>	Montrer les adresses des titulaires
typeSearch	<input type="checkbox"/>	Type de date : J (juridique) ou F (fiscale)
referenceYear	<input type="checkbox"/>	Année pendant laquelle l'entreprise est propriétaire
referenceDate	<input type="checkbox"/>	Date à laquelle l'entreprise est propriétaire
beginDate	<input type="checkbox"/>	Date à partir de laquelle l'entreprise est propriétaire
endDate	<input type="checkbox"/>	Date jusqu'à laquelle l'entreprise est propriétaire
cadastralDivision	<input type="checkbox"/>	Numéro de division cadastrale
codeNISCommunity	<input type="checkbox"/>	Code INS de la commune
kbo	<input checked="" type="checkbox"/>	Numéro d'entreprise (BCE/KBO)

## 17.3 Output

Voir [findPropertyByPropertyId](#)

## 18 findPropertyByNRNAndDate

### 18.1 Description

Recherche d'une situation patrimoniale à partir d'un numéro du registre national et d'une date.

Résultat : information détaillées sur la situation patrimoniale.

## 18.2 Input

Input	Required	Description
language	<input checked="" type="checkbox"/>	Langue de l'utilisateur (F/N/D)
coOwners	<input checked="" type="checkbox"/>	Montrer les copropriétaires (true/false)
showAddress	<input type="checkbox"/>	Montrer les adresses des titulaires
typeSearch	<input type="checkbox"/>	Type de date : J (juridique) ou F (fiscale)
referenceYear	<input type="checkbox"/>	Année pendant laquelle la personne physique est propriétaire
referenceDate	<input type="checkbox"/>	Date à laquelle la personne physique est propriétaire
beginDate	<input type="checkbox"/>	Date à partir de laquelle la personne physique est propriétaire
endDate	<input type="checkbox"/>	Date jusqu'à laquelle la personne physique est propriétaire
cadastralDivision	<input type="checkbox"/>	Numéro de division cadastrale
codeNISCommunity	<input type="checkbox"/>	Code INS de la commune
nrn	<input checked="" type="checkbox"/>	Numéro du Registre National (NRN)

## 18.3 Output

Voir [findPropertyByPropertyId](#)

## 19 findCommunitiesByNIS

### 19.1 Description

Recherche d'une commune administrative à partir d'un code INS  
Résultat : commune correspondant code NIS.

### 19.2 Input

Input	Required	Description
language	<input checked="" type="checkbox"/>	Langue de l'utilisateur (F/N/D)
codeNisComId	<input checked="" type="checkbox"/>	Code INS commune

### 19.3 Output

#### 19.3.1 communityVO

Response	Description
nisCom	Code et description commune administrative (INS)
zipCode	Code postal

## 20 findCommunitiesBySearchToken

### 20.1 Description

Recherche de communes administratives à partir d'un nom de commune (partiel).  
Résultat : liste de communes correspondant au terme de recherche.

### 20.2 Input

Input	Required	Description
language	<input checked="" type="checkbox"/>	Langue de l'utilisateur (F/N/D)
searchToken	<input checked="" type="checkbox"/>	Terme de recherche (partie de nom de la commune)

### 20.3 Output

Voir [findCommunitiesByNIS](#)

## 21 findStreetsBySearchToken

### 21.1 Description

Recherche de rues à partir d'un nom de rue (partiel) et du code NIS de la commune.  
Résultat : liste de rues correspondant au terme de recherche dans la commune demandée.

### 21.2 Input

Input	Required	Description
language	<input checked="" type="checkbox"/>	Langue de l'utilisateur (F/N/D)
searchToken	<input checked="" type="checkbox"/>	Terme de recherche (partie du nom de la rue)
codeNisComId	<input checked="" type="checkbox"/>	Code INS commune

### 21.3 Output

#### 21.3.1 streetVO

Response	Description
street	Code et description rue (NSR)
nisCom	Code et description commune administrative (INS)

## 22 parcelNavigator

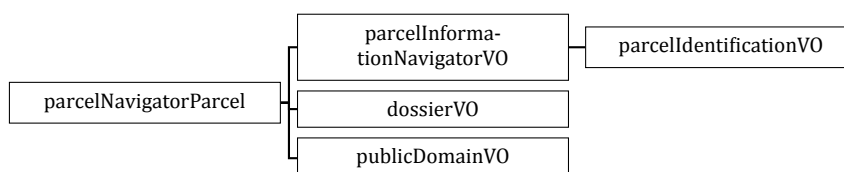
### 22.1 Description

Recherche des parcelles avant et après à partir d'un numéro de parcelle

## 22.2 Input

Input	Required	Description
language	<input checked="" type="checkbox"/>	Langue de l'utilisateur (F/N/D)
cadastralDivision	<input checked="" type="checkbox"/>	Numéro de division cadastrale
section	<input checked="" type="checkbox"/>	Section
primaryNumber	<input checked="" type="checkbox"/>	Radical
bisNumber	<input type="checkbox"/>	Numéro bis
exponentNumber	<input type="checkbox"/>	Exposant chiffre
exponentLetter	<input type="checkbox"/>	Exposant lettre
partNumber	<input type="checkbox"/>	Numéro de partition (P0000 -> P9999)

## 22.3 Output



### 22.3.1 parcelNavigatorParcel

Response	Description
schets	Numéro de croquis
<a href="#">parcelInformationNavigator\dossierVO</a>	
<a href="#">parcelNavigatorParcel</a>	Parcelle précédente
<a href="#">parcelNavigatorParcel</a>	Parcelle suivante
<a href="#">publicDomainVO</a>	

### 22.3.2 parcelInformationNavigatorVO

Response	Description
<a href="#">parcelIdentificationVO</a>	
parcelCadStatu	Code et description statut de la parcelle
type	Code et description nature cadastrale
fullDetail	Code détail partie privative
apptDetail	Description partie privative
lot	Lot
description	Description

### 22.3.3 parcelIdentificationVO

Response	Description
bisNumber	Numéro bis
divCad	Code et description division cadastrale

exponentLetter	Exposant lettre
exponentNumber	Exposant chiffre
fractionDenominator	Dénominateur parties communes
partNumber	Numéro de partition (P0000 -> P9999)
primaryNumber	Radical
section	Section
precad	Precad : parcelle source (S) ou réservée (R)

#### 22.3.4 dossierVO

Response	Description
stipadDossierNumber	Numéro de dossier Stipad
cadnetDossierNumber	Numéro de dossier Cadnet
dossierType	Code et description type de dossier

#### 22.3.5 publicDomainVO

Response	Description
divCad	Code et description division cadastrale
rue	Code et description rue (NSR)
section	Section
description	Description du domaine public
cadnetType	Type de mutation spéciale (OD=domaine public, AFD=autre division cadastrale, RVK=remembrement, GEM=autre commune)